

# HÄMEENKYRÖN KUNTA

## SEULOONTIEN ASEMAKAAVA JA ASEMAKAAVAN MUUTOS








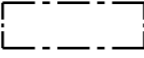


EHDOTUS 10.10.2022 1:2000

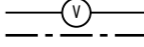

**Asemakaava koskee:**  
Kiinteistöjä 108-436-8-23 Hietala, 108-436-8-16 Kotipirtti, 108-436-8-24 Hietaniitty sekä 108-436-8-18 Ojapelto II (osa).

**Asemakaavan muutos koskee:**  
Voimassa olevan asemakaavan maatalousaluetta.

**Asemakaavalla ja asemakaavan muutoksella muodostuu:**  
Korttelit 497-499 ja 520-521 sekä virkistys- ja katualuetta.

### ASEMAKAAVAMERKINNÄT JA -MÄÄRÄYKSET

-  Erillispientalojen korttelialue.
-  Lähivirkistysalue.
-  Maatalousalue.
-  3 m kaava-alueen rajan ulkopuolella oleva viiva.
-  Korttelin, korttelinosan ja alueen raja.
-  Osa-alueen raja.
-  Ohjeellinen tontin/rakennuspaikan raja.
- 520** Korttelin numero.
- 1** Ohjeellisen tontin/rakennuspaikan numero.
- AURAKUJA** Kadun, tien, katuaukion, torin, puiston tai muun yleisen alueen nimi.
- 250 + t150** Lukusarja, jossa ensimmäinen luku ilmoittaa asuinkerrosalan neliömetrimäärän ja toinen luku talousrakennuksille varattavan kerrosalan neliömäärän.
- II** Roomalainen numero osoittaa rakennusten, rakennuksen tai sen osan suurimman sallitun kerrosluvun.
- ½r II** Murtoluku roomalaisen numeron edessä osoittaa, kuinka suuren osan rakennuksen suurimman kerroksen alasta saa kellarikerroksessa käyttää kerrosalaan laskettavaksi tilaksi.
- II u½** Murtoluku roomalaisen numeron jäljessä osoittaa, kuinka suuren osan rakennuksen suurimman kerroksen alasta saa ullakon tasolla käyttää kerrosalaan laskettavaksi tilaksi.
-  Rakennusala.
-  Katu.
-  Jalankululle ja polkupyöräilylle varattu katu/tie.

-  Vesihuoltoverkostoa varten varattu alueen osa.
-  Katualueen rajan osa, jonka kohdalta ei saa järjestää ajoneuvoliittymää.

#### Yleiset määräykset:


Autopaikkoja on korttelialueilla varattava vähintään  
- AO-korttelialueilla 2 ap/asunto

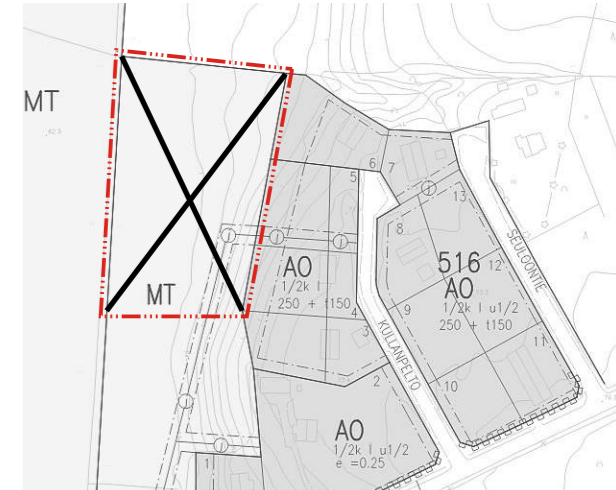
Alueelle rakennettavien rakennusten tulee sopeutua maisemaan ja ympäröivään rakennuskantaan. Rakennusten ensisijainen julkisivumateriaali tulee olla puu, mutta se voi olla myös vaalea rappaus tai vaalea tiili.

Kattokulma tulee olla vähintään 1:3 tai jyrkempi. Myös ns. mansardi- eli satulakatto on sallittu.

Alueen valaisimien ja pylväiden tulee olla pienimittakaavaisia ja matalia.

Asuinrakennusten rakentaminen on toteutettava siten, että tiiviin ja talon ulkopuolelle tuuletettavan alapohjarakenteen sekä tiiviiden maanvastaisten seinärakenteiden avulla estetään radonkaasun tunkeutuminen maakerroksista huoneilmaan niin, että radonpitoisuus ei ylittäisi arvoa Bq/m³.

 Poistuva kaava (1:4000).  
3 metriä kaava-alueen ulkopuolella oleva viiva, jota otsakkeessa mainittu kaavanmuutos koskee ja jolta aiemmat kaavamerkinnot ja -määräykset poistuvat.



<b>HÄMEENKYRÖN KUNTA</b> <b>Seuloontien asemakaava ja asemakaavan muutos</b>	Nähtävillä: _____ .2022
	Hyväksytty: _____ .2022 § __
	Tullut voimaan _____ .2022
 Nosto Consulting Oy Brahenkatu 7, 20100 Turku www.nostoconsulting.fi puh. 0400 858 101	Työnumero, versio 1:2000 YSK 399-AK2214
	Tiedosto: Seuloontien_AK_01_Ehdotus.dwg
Päiväys:	
Turussa 10.10.2022	Pasi Lappalainen, dipl.ins.